



REGOLAMENTO URBANISTICO EDILIZIO

L.R. n° 20 del 24 marzo 2000 - artt. 29 - 33 - 34

rue

Variante 2 - Tavola dei vincoli

Sindaco

Alice Parma

Assessore Pianificazione urbanistica e lavori pubblici

Filippo Sacchetti

Vice Segretario Generale

Dott. Alessandro Petrillo

Responsabile del procedimento

Arch. Silvia Battistini

Funzionari dei Servizi Urbanistici

Progettista

Arch. Teresa Chiauzzi

Consulente

Arch. Edoardo Preger

Tavola dei vincoli e scheda dei vincoli

a cura dei Servizi Urbanistici Comunali

Dicembre 2016


TAVOLA 7 **scala 1:25000**

Piano Strutturale Comunale
Tutele e vincoli di natura ambientale
Vincoli e prescrizioni contenuti nella Tavola 2a, Tavola 2b, Tavola 2c




Adozione	Del. C.C. n. 109	del 18/12/2015
Approvazione	Del. C.C. n. 94	del 22/12/2016

 La città cambia. Il Rue si aggiorna



Legenda

 CONFINE





AMBITI A PERICOLOSITA' IDRAULICA

-  Invasi ed alvei di laghi, bacini e corsi d'acqua (art. 7 del PSC - art. 2.2 del PTCP)
-  Invasi ed alvei di laghi, bacini e corsi d'acqua: reticolo idrografico minore (art. 7 del PSC - art. 2.2 del PTCP)
-  Aree esondabili (art. 8 del PSC - art. 2.3 del PTCP)
















Aree esondabili del Rio Mavone, in base allo studio idrogeologico-idraulico in sede di PSC (proposta di modifica del perimetro del PTCP vigente)-(art. 8 c.6 del PSC)


-  Aree esondabili per tempi di ritorno di 25 anni
-  Aree esondabili per tempi di ritorno di 200 anni



AMBITI A VULNERABILITA' IDROGEOLOGICA

-  ARA - Aree di ricarica della falda idrogeologicamente connesse all'alveo (art. 14.2 del PSC - art. 3.3 del PTCP)
-  ARD - Aree di ricarica diretta della falda (art. 14.3 del PSC - art. 3.4 del PTCP)
-  ARI - Aree di ricarica indiretta della falda (art. 14.4 del PSC - art. 3.5 del PTCP)
-  BI - Bacini imbriferi (art. 14.4 del PSC - art. 3.5 del PTCP)

AMBITI A PERICOLOSITA' GEOMORFOLOGICA

-  Aree potenzialmente instabili (art. 17 c.7 del PSC - art. 4.1 c.9 del PTCP)
-  Zone instabili per fenomeni di dissesto attivi da verificare (art. 17 c.2, 5 c.6 del PSC - art. 4.1 c.3 e c.7 del PTCP)
-  Zone instabili per fenomeni di dissesto attivi verificati (art. 17 c.2, 5 del PSC - art. 4.1 c.3 e c.7 del PTCP)
-  Zone instabili per fenomeni di dissesto quiescenti da verificare (art. 17 c.3, 5, 6 del PSC - art. 4.1 c.5 e c.7 del PTCP)
-  Zone instabili per fenomeni di dissesto quiescenti verificati (art. 17 c.4, 5 del PSC - art. 4.1 c.6 e c.7 del PTCP)
-  Depositi di versante da verificare (art. 17 c.8 del PSC - art. 4.1 c.10 del PTCP)
-  Deposito eluvio-colluviale (art. 17 c.9 del PSC - art. 4.1 c.12 del PTCP)
-  Depositi di versante conclamati (art. 17 c.9 del PSC - art.4.1 c.11 del PTCP)
-  Zone a rischio (art. 8 c.9 del PSC - art. 9 del P.A.I. AdB Marecchia-Conca)
-  Elementi a rischio (art. 8 c.9 del PSC - art. 9 del P.A.I. AdB Marecchia-Conca)
-  Scarpate (art.17 c.10 del PSC - art. 4.1 c.13 del PTCP)
-  Abitato da consolidare (art. 18 del PSC - art. 4.2 del PTCP)
-  B1 - Area urbanizzata ad elevata concentrazione di cavità collocate su più livelli
-  B2 - Area urbanizzata a moderata distribuzione di cavità superficiali
-  B3 - Area urbanizzata pianeggiante con presenza di cavità

 Ambiti del PAE adottato (art. 12 del PSC)

-  Cave attive
-  Cave dismesse, da riqualificare

 Ambiti di tutela pozzi e prelievi idrici (art 15 del PSC - art. 3.7 del PTCP)

